

Zájmové územie

79,2

79,3

79,4

79,5

most d. 20 km 79,245
sv.k.=2,00m, v.v.=1,00m

cestný nadjazd km 79,476
sv.k.=11,00m, v.v.=7,00m

KP km 79,464

cesta II. tr. č. 526

okružnica Trebišov s=8,0m

KO km 79,383

999

KO 2 km 72,500
most d. 32 km 72,460
sv.k.=2,00m, v.v.=0,80m

$r_3 = 900m$

KO 3 km 72,580

72,6

KP km 79,459

KP km 72,670

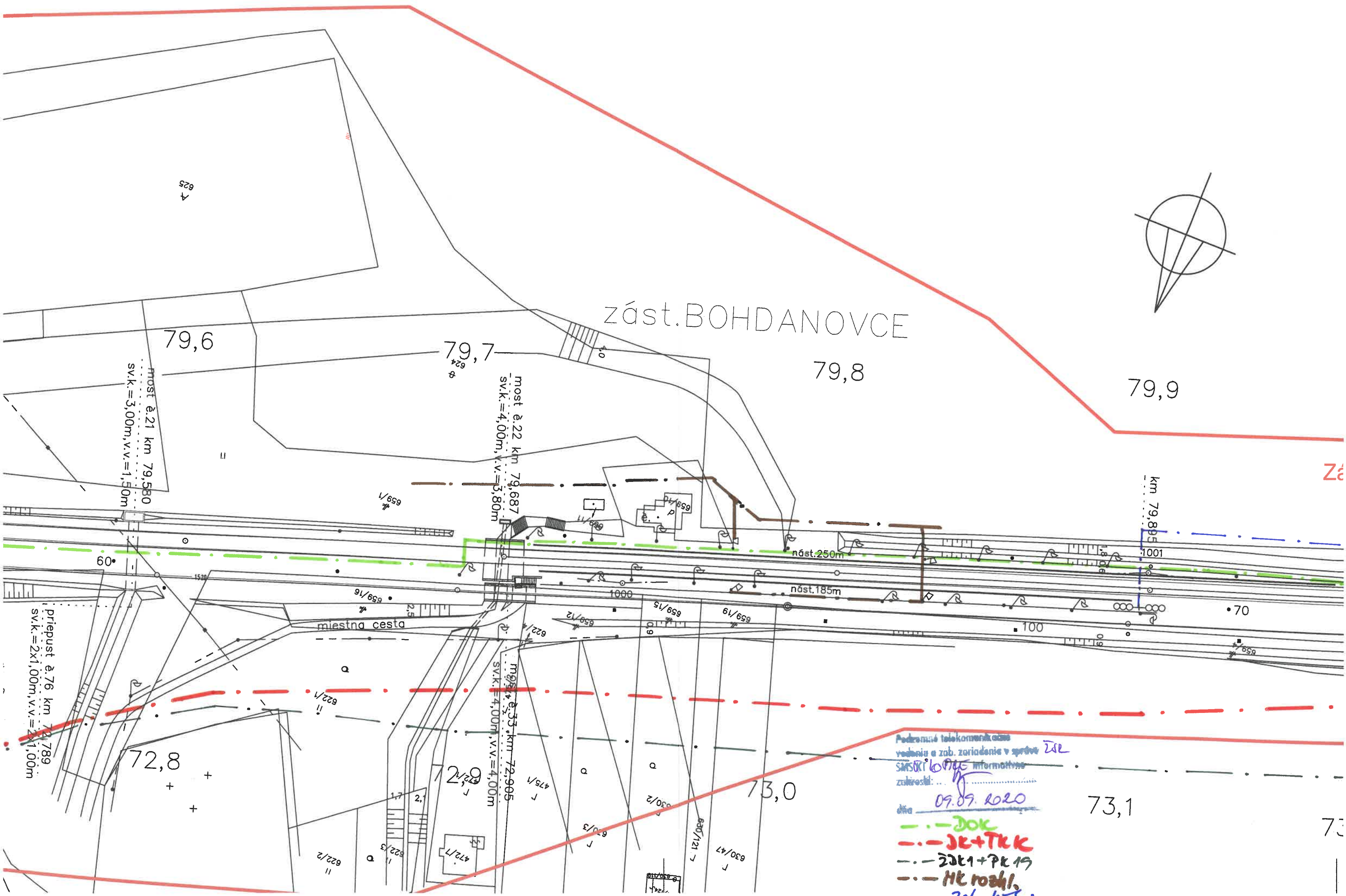
72,7

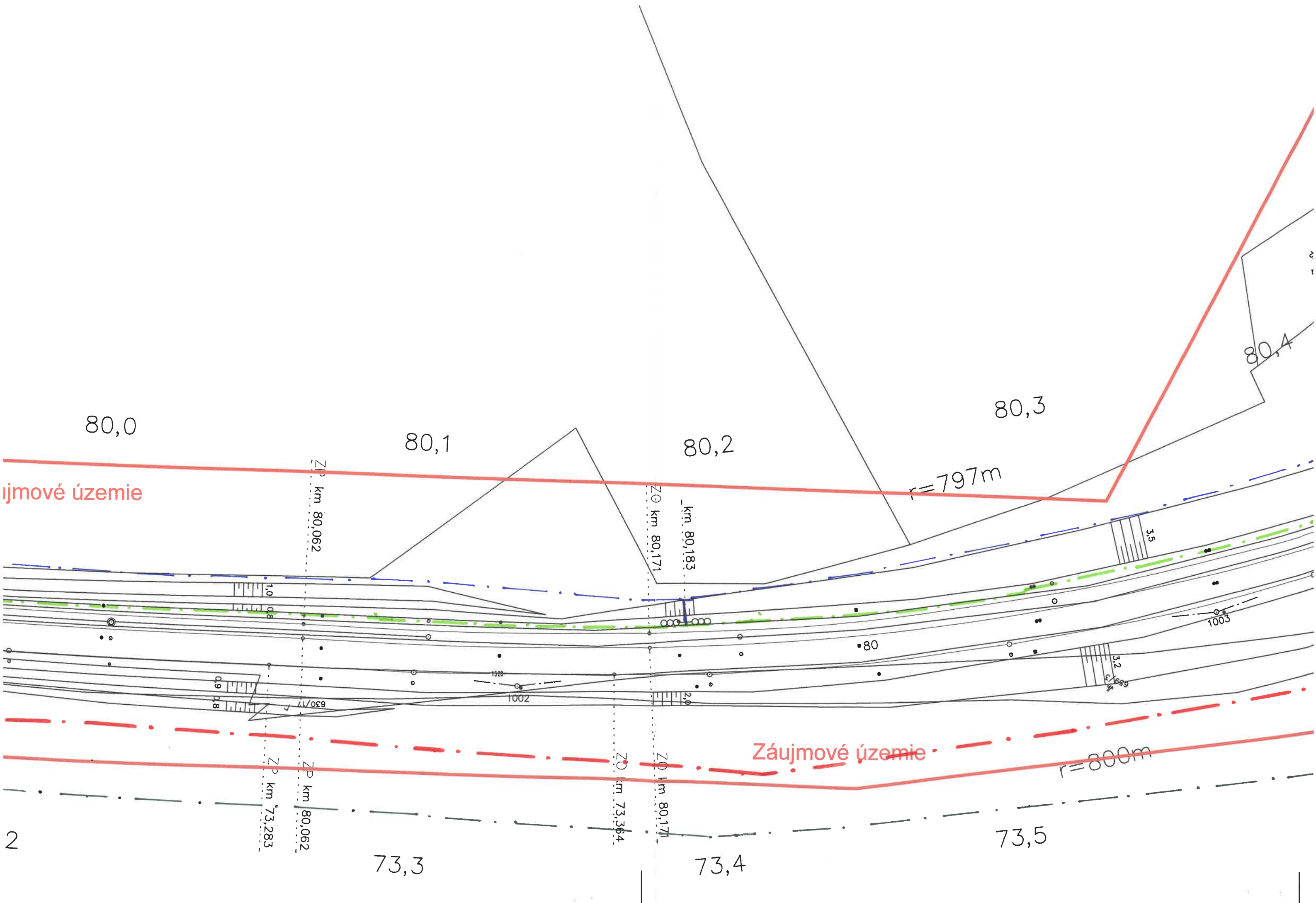
Zájmové územie

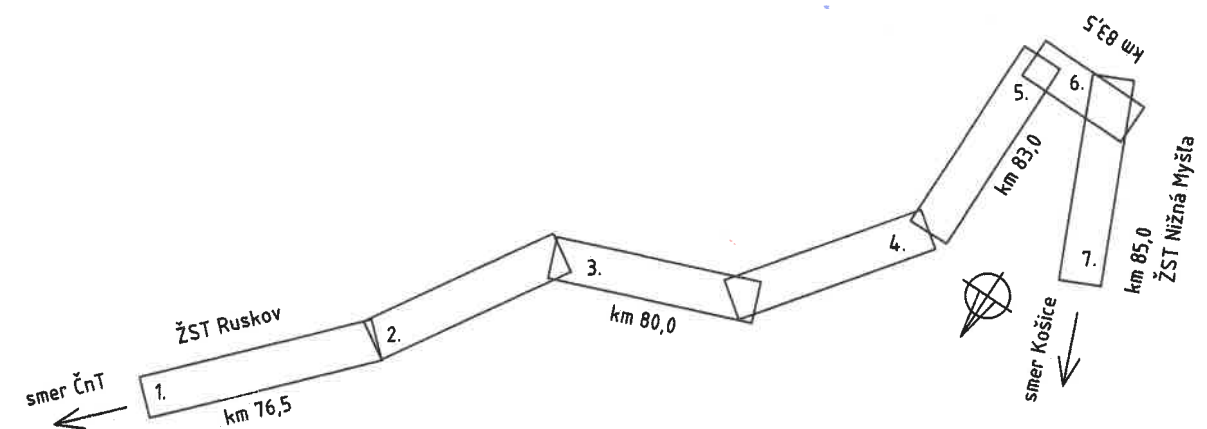
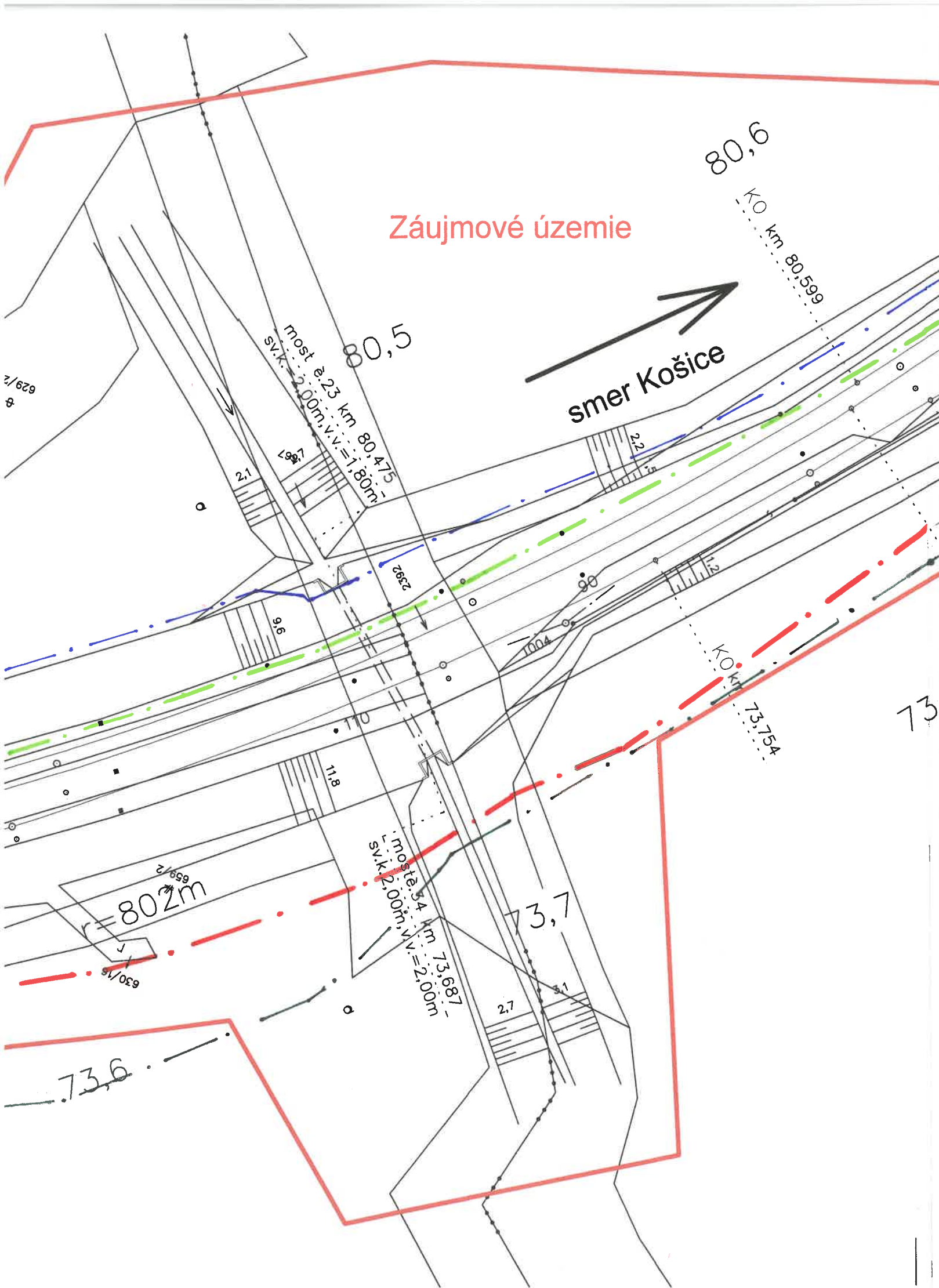
smer Čierna nad Tisou

72,4

Bohdanovce
 $r_2 = 1050m$







Zodpovedný projektant stavby:	Ing. Eva Gregová	<i>Gregová</i>	SUDOP KOŠICE a.s.
Zodpovedný projektant časti:			
Navrhol, vypracoval:			
Kontroloval:			
Miesto stavby:	Nižná Myšľa, Vyšná Myšľa, Bohdanovce, Blažice, Ruskov	Okres:	Košice-okolie
Investor - stavebník:	Železnice Slovenskej republiky		
Stavba:	Klemensova 8 813 61 Bratislava		
Nižná Myšľa - Ruskov, komplexná rekonštrukcia k.č.2, dĺžka 6,596 km, so sanáciou železničného spodku, KR mostov a priepustov a nástupíšť Bohdanovce, Vyšná Myšľa			
Situácia na zakreslenie existujúcich inžinierskych sietí			

Žriedlová č. 1, 040 01 KOŠICE	
Riaditeľ:	Ing. Branislav Hudák
Zákazkové číslo:	1917
Dátum:	11/2020
Stupeň - účel:	DSPRS
Počet A4	8x4
Časť:	Mierka: 1:1000
	Súprava:
Príloha:	3.